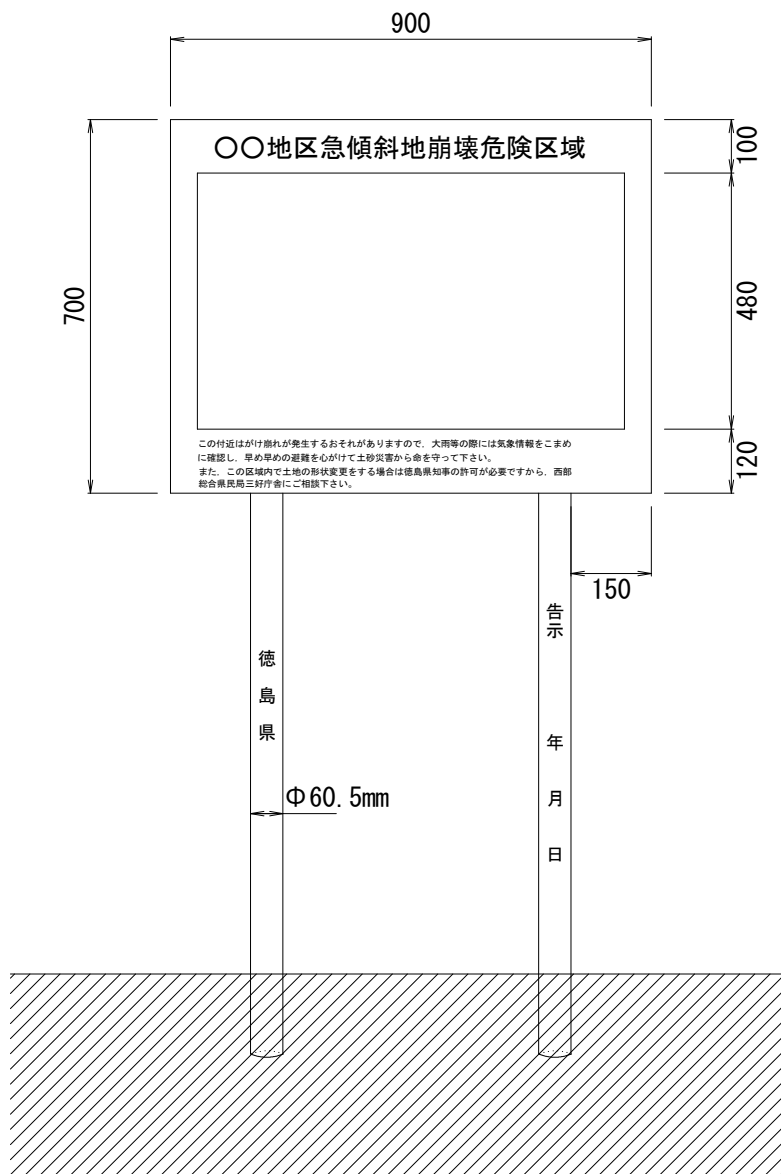


# 急傾斜地標識一般図



構造形式は、次のとおりとする。

(標識板)

- 1 材質はアルミ板とし、厚さ2mmスコッチカル張り(同等品)とする。
- 2 字体は、丸ゴシック体とし、色は黒色とする。
- 3 表板の地色は、白色とする。
- 4 わく線は黒色とする。

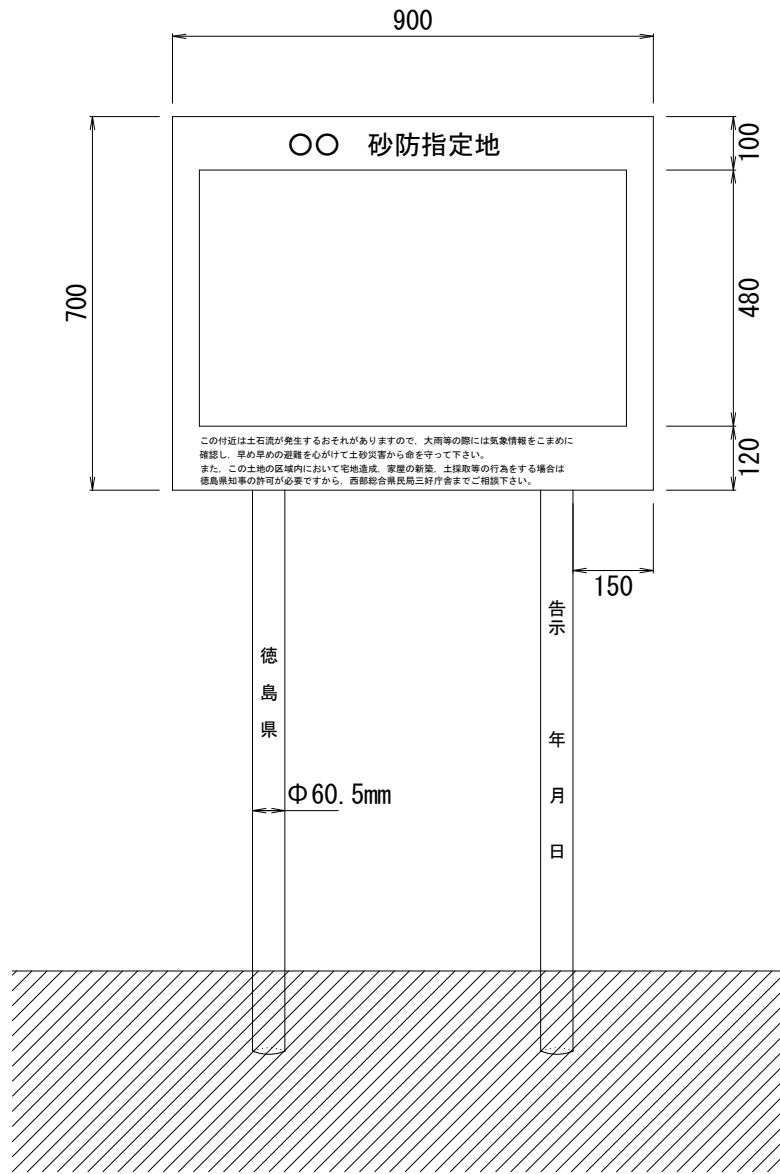
(標識脚)

- 1 材質は鋼管とし、 $\Phi 60.5\text{mm} \times t2.3\text{mm}$ とし、長さは2750mmを基準とするが地形等の状況により増減することがある。
- 2 字体は、丸ゴシック体とし黒色とする。
- 3 脚の色は白色とする。
- 4 削孔深は400とする

## 実施設計図面

工事名	R6三土 河内谷地 三・三野太刀野山地 標識工事 (既設手続変更)		
路線名等	河内谷地		
工事箇所	三好市三野町太刀野山地		
図面名	急傾斜地標識一般図		
縮尺	図 番 号	1	4
会社名			
事業者名	徳島県西部総合県民局県土整備部 (三好)		

# 砂防標識一般図



構造形式は、次のとおりとする。

(標識板)

- 1 材質はアルミ板とし、厚さ2mmスコッチカル張り（同等品）とする。
- 2 字体は、丸ゴシック体とし、色は黒色とする。
- 3 表板の地色は、白色とする。
- 4 わく線は黒色とする。

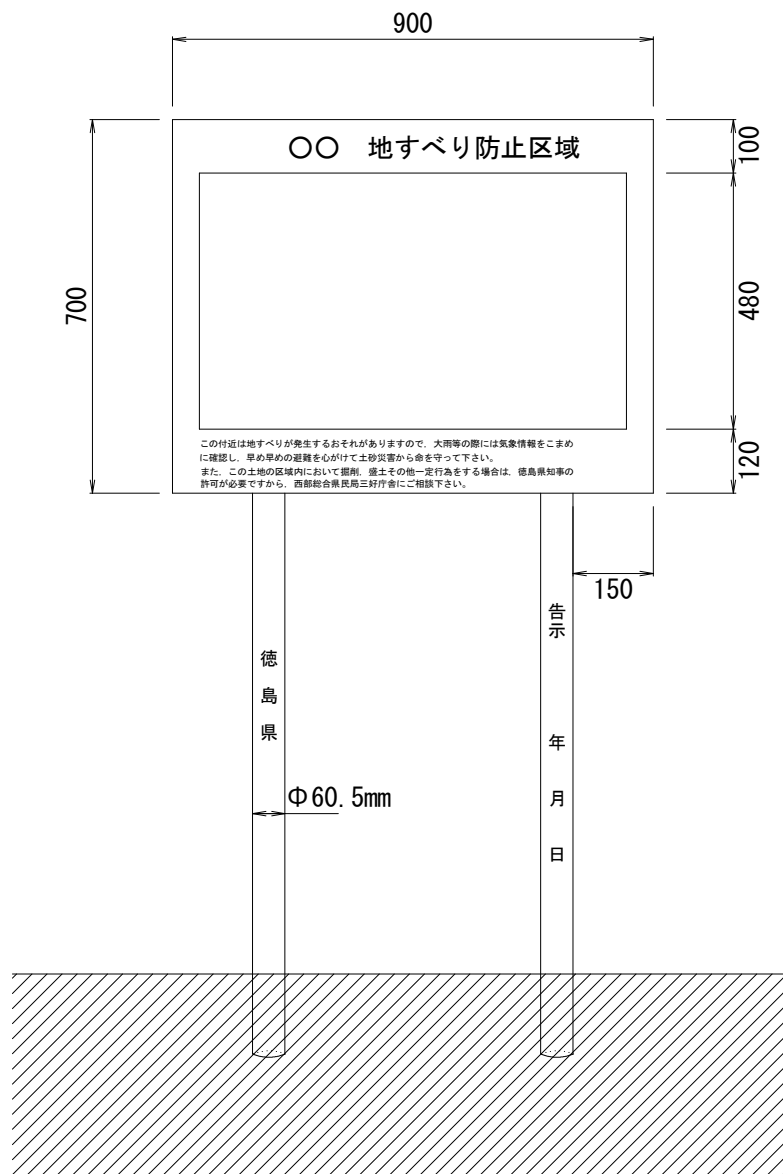
(標識脚)

- 1 材質は鋼管とし、Φ60.5mm×t2.3mmとし、長さは2750mmを基準とするが地形等の状況により増減することがある。
- 2 字体は、丸ゴシック体とし黒色とする。
- 3 脚の色は白色とする。
- 4 削孔深は400とする

## 実施設計図面

工事名	R4三土 河内谷地 三・三野太刀野山地 橋脚工事 (西い字種保)
路線名等	河内谷地
工事箇所	三好市三野町太刀野山地
図面名	砂防標識一般図
縮尺	図 面 番 号 2 / 4
会社名	
事業者名	徳島県西部総合市民局土整備部 (三好)

## 地すべり標識一般図



構造形式は、次のとおりとする。

(標識板)

- 1 材質はアルミ板とし、厚さ2mmスコッチカル張り(同等品)とする。
- 2 字体は、丸ゴシック体とし、色は黒色とする。
- 3 表板の地色は、白色とする。
- 4 わく線は黒色とする。

(標識脚)

- 1 材質は鋼管とし、Φ60.5mm×t2.3mmとし、長さは2750mmを基準とするが地形等の状況により増減することがある。
- 2 字体は、丸ゴシック体とし黒色とする。
- 3 脚の色は白色とする。
- 4 削孔深は400とする

### 実施設計図面

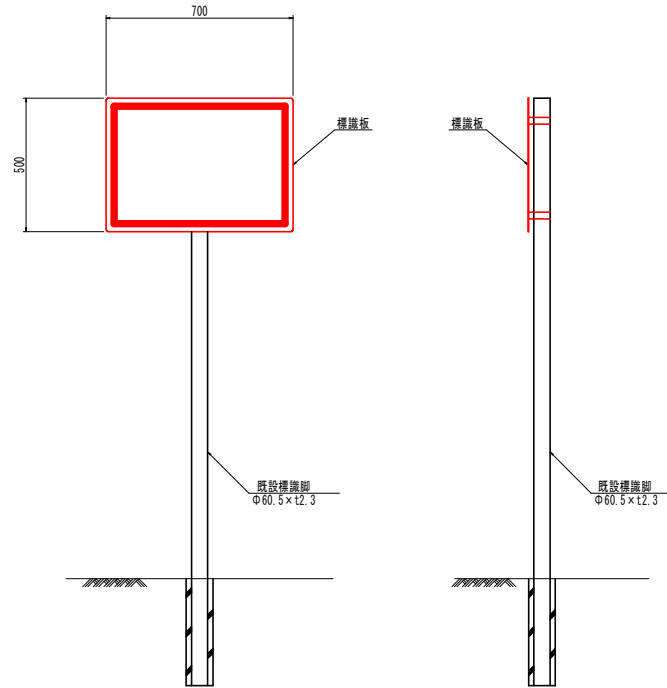
工事名	R6三土 河内谷地 三・三野太刀野山他 標識工事 (旧い手標識型)		
路線名等	河内谷地		
工事箇所	三好市三野町太刀野山他		
図面名	地すべり標識一般図		
縮尺	図 番 号	3	4
会社名			
事業者名	徳島県西部総合県民局土整備部 (三好)		

# 構造図 S=1/10

## 警戒区域標識(転用)

正面図

側面図



構造形式は、次のとおりとする。

(標識板)

- 1 材質はアルミ板とし、厚さ2mmスコッチカル張り(同等品)とする。
- 2 表板に表示する「概況図」については、発注者が作成したデータを提供する。

### 実施設計図面

工事名	R6三北 河内谷池 三・三野太刀野山池 標識工事(既・手続継続)		
路線名等	河内谷池		
工事箇所	三好市三野町太刀野山池		
図面名	構造図		
縮尺	1:10	図面番号	4 / 4
会社名			
事業者名	徳島県西部総合県民局長景土整備部(三好)		